

PROJEKT BUDOWLANY ZAGOSPODAROWANIA TERENU DZIAŁKI nr 133 skala 1:500

woj. małopolskie
pow. nowosądecki
gm. Gródek n/Dunajcem (121003-2)
obręb: Podole-Górowa (0005)
dz: 133 i inne

sek. m. zasadniczej:
174.314.21
ukt. współrz: "196 5";
ukt.wys: "Kronstadt"
ID: GEO.6640.12977.2021

Wykonanie niniejszej mapy nie było poprzedzone badaniami dotyczącymi ewentualnych służebności gruntowych obciążających grunty położone w granicach projektowanej inwestycji budowlanej. Niniejsza mapa w swojej treści zawiera projektowane sieci uzbrojenia terenu uzgodnione w ZUDP nr 467/19

Nazwa zamierzenia budowlanego: **Odbudowa (translokacja) zabrytkowej kapliczki**
jednostka ewidencyjna **Gródek nDunajcem [121003_2]**,
powiat nowosądecki
obręb **Podole-Górowa [0005]**
działka ewid. nr **133**
ID działki **ID.6640.12977.2021**
INWESTOR:
Gmina Gródek nDunajcem
33-318 Gródek nDunajcem 54

Legenda:

A9 ZL

zagospodarowanie przestrzenne

Wykonawca: dn.: 10.12.2021r

zakres opracowania


m.rys. **TI** data/format/ilo **03.2022** rewizja


mgr inż.arch. **konrad kochański**
A: ul.bema 11a. 33-300 nowy sacz
T: +48 512 95 82 20
E: kkladwa@gmail.com
n: 734-109-26-56


specjalność architekoniczna


mgr inż. arch. Konrad Kochański - projektant
uprawnienia budowlane w specjalno ści architekonicznej
do projektowania bez ogranicze n nr WPOA/19/2004


Poświadczam, że projekt zagospodarowania terenu został sporządzony na kopii mapy do celów projektowych wykonanej przez **mgr inż. Marek Terlega** nr. upr. **19124**, przyjętej do państwowego zasobu geodezyjnego i kartograficznego **PODGiK** w Nowym Sączu pod numerem **GEO.6640.12977.2021** protokół weryfikacji nr **6640.12977.2021_78418** z dnia 07.01.2022r.


- 
proj. translokacja




proj. lokalizacja odbudowy kapliczki



istn. lokalizacja kapliczki - do przeniesienia/translokacja



teren biologicznie czynny



istn. sieć nV linia kablowa -bez zmian

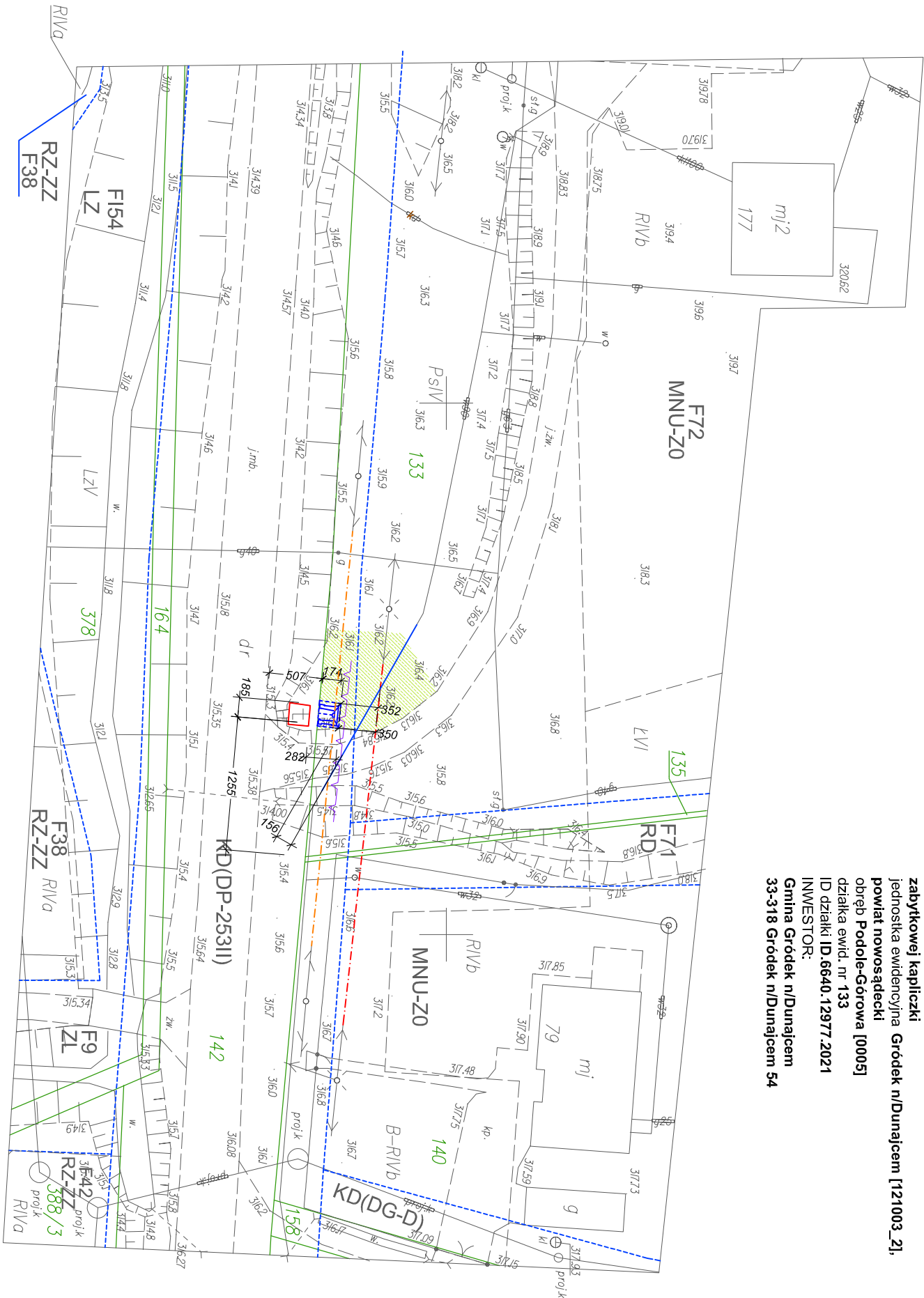

istn. sieć orange -bez zmian


istn. wodociągowa -bez zmian
- 
strefa zbliżenia 3m do skrajnego przewodu


istn. sieć nV linia kablowa -bez zmian


istn. sieć orange -bez zmian


istn. wodociągowa -bez zmian



5370100
4616950



5370000
4616900

